

Provincia di Bologna
Servizio Pianificazione della Mobilità e Grandi Infrastrutture

MONITORAGGIO DELLA RETE CICLABILE PROVINCIALE

INQUADRAMENTO RETE ESISTENTE E PIANIFICATA

 UNIONE DEI COMUNI VALLI DEL RENO,
LAVINO E SAMOGGIA










RETE CICLABILE ESISTENTE:

Area VALLE DEL SAMOGGIA	66.830 m
Bazzano	4.790 m
Casalecchio di Reno	17.550 m
Castello di Serravalle	6.769 m
Crespellano	3.996 m
Monte San Pietro	2.478 m
Montevoglio	1.523 m
Savigno	5.219 m
Zola Predosa	24.505 m

RETE CICLABILE PIANIFICATA:

Area VALLE DEL SAMOGGIA	103.476 m
Bazzano	5.279 m
Casalecchio di Reno	17.758 m
Castello di Serravalle	9.335 m
Crespellano	31.411 m
Monte San Pietro	10.971 m
Montevoglio	11.003 m
Savigno	5.081 m
Zola Predosa	12.637 m



-  RETE CICLABILE ESISTENTE
-  RETE CICLABILE PIANIFICATA
-  Rete ciclabile esistente e pianificata esterna all'Unione
-  Autostrade
-  Strade Statali
-  Strade Provinciali
-  Altra viabilità
-  Direttrici Ferroviarie
-  Confini amministrativi

SCALA 1:105.000